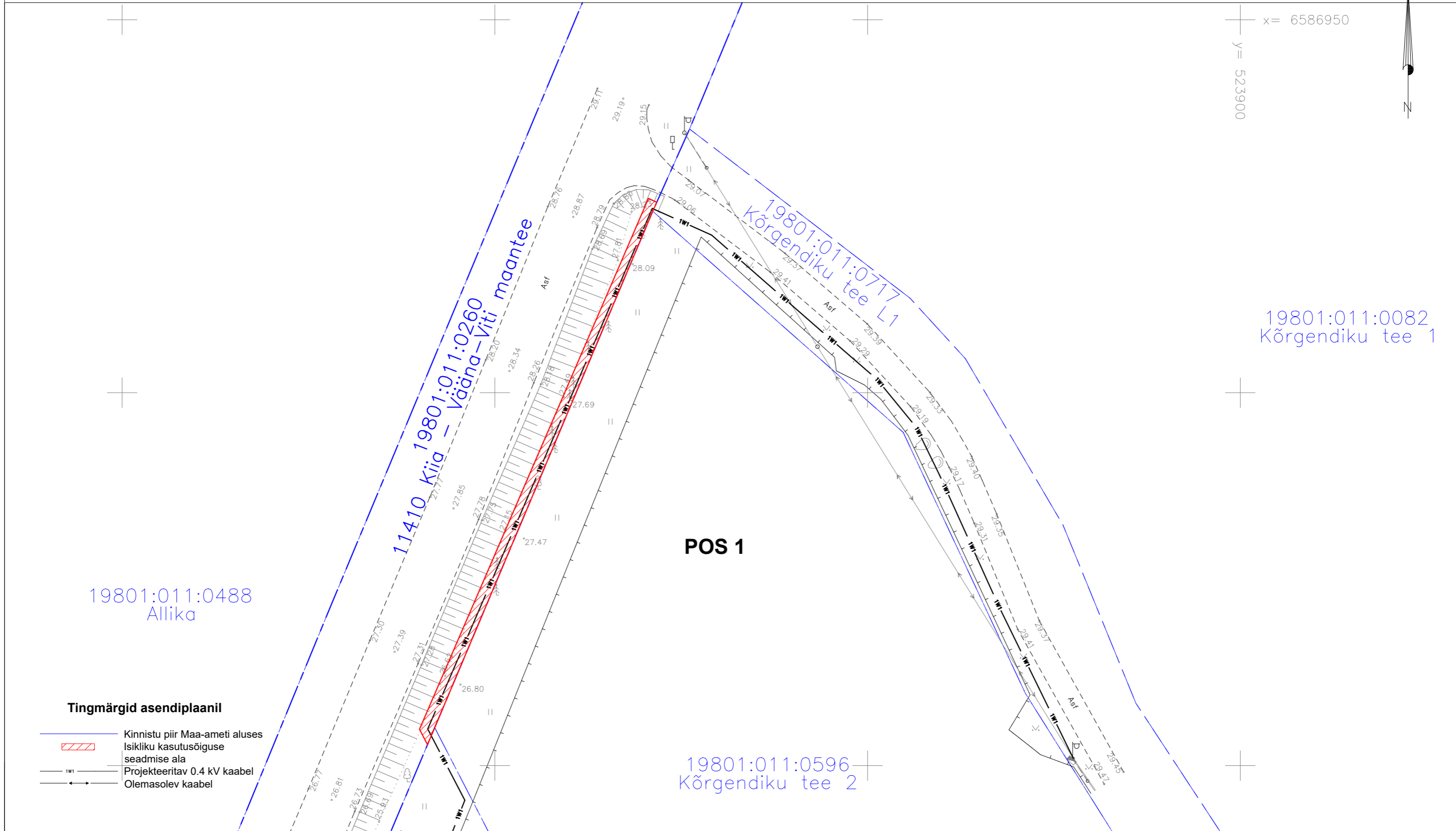


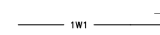



ISIKLIKU KASUTUSÕIGUSE SEADMISE PLAAN

x= 6586950
y= 5239000



Tingmärgid asendiplaanil

-  Kinnistu piir Maa-ameti aluses
-  Isikliku kasutusõiguse seadmise ala
-  Projekteeritav 0.4 kV kaabel
-  Olemasolev kaabel

Jrk nr.	Kasutusala pos nr. (plaanil)	Kinnistu registriosa number	Katastriüksse tunnus, nimi ja sihtotstarve	Asukoht riigitee (nr ja nimi) suhtes (lõigu algus ja lõpp km)	Ala pindala ruutmeetrites m ²	Projekt: LR9617 Kõrgendiku tee 4a Töö nr: LH23-14
1	Pos 1	5814550	19801:011:0260 11410 Kiia - Väana-Viti maantee Transpordimaa 100%	11410 Kiia - Väana-Viti maantee 9.57-9.65km	117 m ²	Möötkava: 1:500 (A3) Plaani koostas: Janar Kubbi Janar.Kubbi@enersense.com +372 56607557